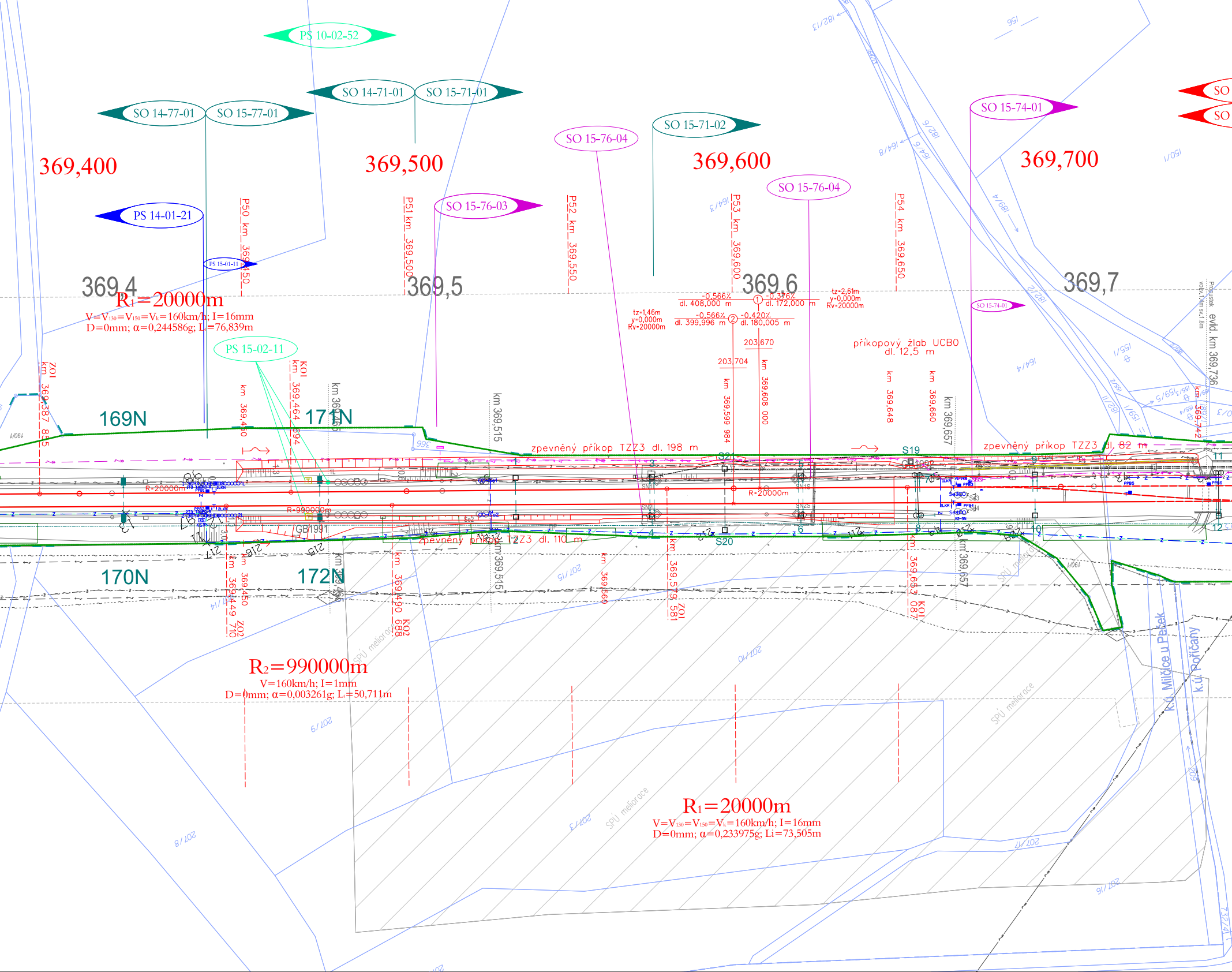
PS 10-02-52
SO 14-71-01
SO 15-71-01
SO 14-77-01
SO 15-77-01
SO 15-76-04
SO 15-71-02
SO 15-74-01
SO
SO
369,400
369,500
369,600
369,700
PS 14-01-21
PS 15-01-11
SO 15-76-03
SO 15-76-04
P50 km 369,450
P51 km 369,500
P52 km 369,550
P53 km 369,600
P54 km 369,650
369,4
369,5
369,6
369,7
R1=20000m
V=V130=V150=Vk=160km/h; I=16mm
D=0mm; α=0,244586g; L=76,839m
PS 15-02-11
ZO1 km 369,387 835
KO1 km 369,464 894
km 369,450
km 369,515
km 369,599 984
km 369,608 000
km 369,648
km 369,660
km 369,657
-0,566‰ dl. 408,000 m
-0,376‰ dl. 172,000 m
tz=2,61m y=0,000m Rv=20000m
tz=1,46m y=0,000m Rv=20000m
-0,566‰ dl. 399,996 m
-0,420‰ dl. 180,005 m
203,670
203,704
příkopový žlab UCBO dl. 12,5 m
evid. km 369,736
169N
171N
170N
172N
zpevněný příkop TZZ3 dl. 198 m
zpevněný příkop TZZ3 dl. 82 m
zpevněný příkop TZZ3 dl. 110 m
S21
S19
S20
R=20000m
R=990000m
GB1991
km 369,449 710 ZO2
km 369,460
km 369,490 688 KO2
km 369,515
km 369,560
km 369,579 581 ZO1
km 369,653 087 KO1
km 369,657
R2=990000m
V=160km/h; I=1mm
D=0mm; α=0,003261g; L=50,711m
R1=20000m
V=V130=V150=Vk=160km/h; I=16mm
D=0mm; α=0,233975g; Li=73,505m
SPÚ meliorace
k.ú. Milčice u Peček
k.ú. Poříčany
182/13
156
164/8
164/3
164/4
155/1
190/1
207/15
207/10
207/3
207/8
207/9
207/14
207/16
207/17
209
232/4

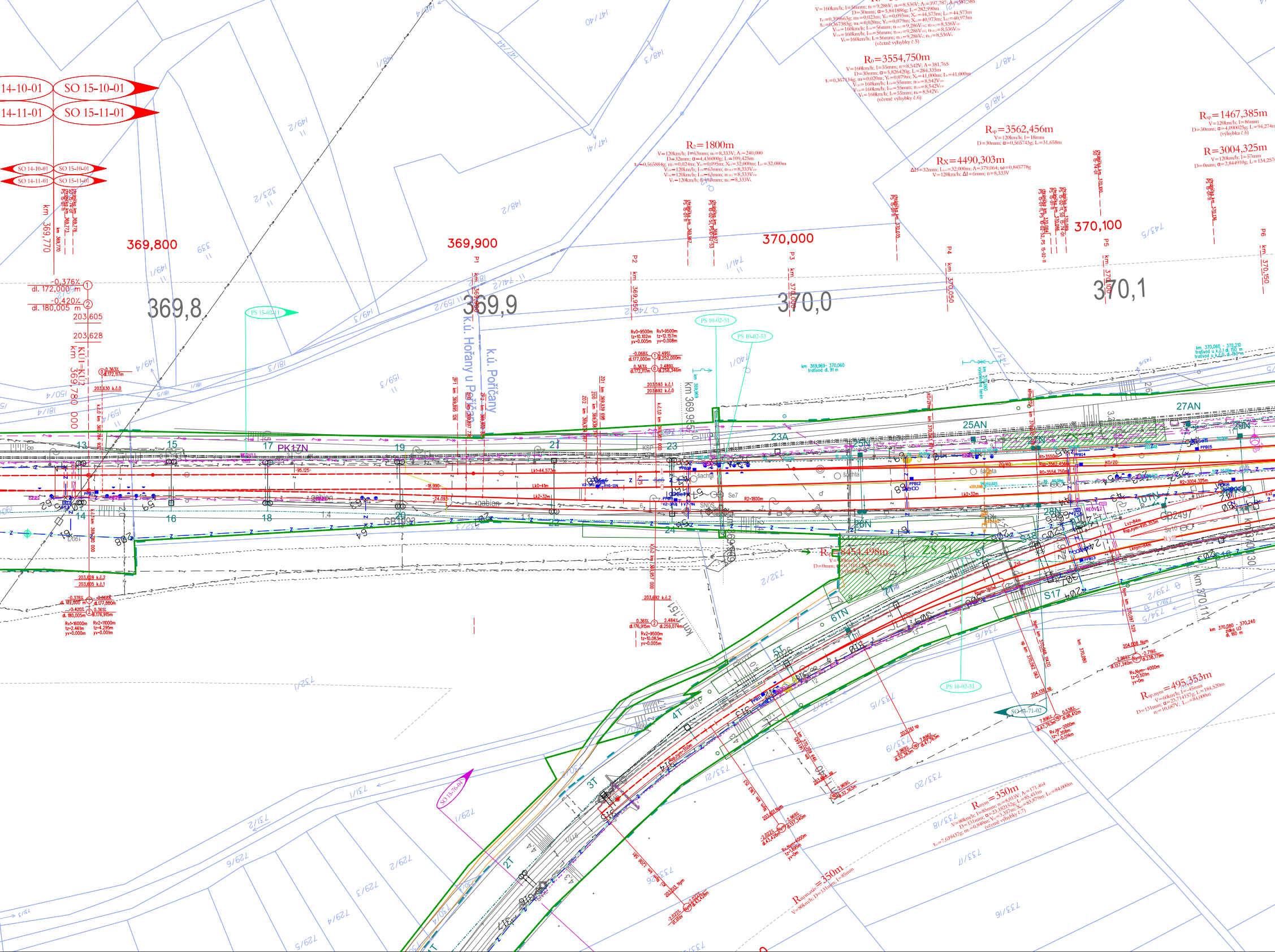
14-10-01
SO 15-10-01
14-11-01
SO 15-11-01
SO 14-10-01
SO 15-10-01
SO 14-11-01
SO 15-11-01
km 369,770
369,800
369,900
370,000
370,100
369,8
369,9
370,0
370,1
P1
P2
P3
P4
P5
P6
km 369,950
km 370,000
km 370,050
km 370,100
km 370,150
-0,376‰
dl. 172,000 m
-0,420‰
dl. 180,005 m
203,605
203,628
KÚ1=KÚ2
km 369,780 000
k.ú. Hořany u Patokryj
k.ú. Pořičany
PS 15-02-01
PS 10-02-51
PS 10-02-53
PS 10-02-51
SO 15-76-01
SO 15-71-02
R₂=1800m
Rₓ=4490,303m
Rₛₚ=3562,456m
R₀=3554,750m
Rₛₚ=1467,385m
R=3004,325m
Rₛₚ=8454,498m
Rₛₚ,nym=495,353m
Rₙᵧₘ=350m
Rₙᵧₘ,₂₄₅₆=350m
km 369,955
km 369,969
km 370,117
PK17N
13
14
15
16
17
18
19
20
21
22
23
23A
24
25AN
25N
26N
27AN
28N
6TN
5T
4T
3T
2T
S17
ZS 21
GB1508
GB2497
gabion
šachta
Se7
KSP
149/1
149/2
149/3
148/1
148/2
148/3
147/40
147/41
147/42
147/44
150/1
150/4
151/1
151/3
159/1
159/2
159/3
323/2
329/2
329/3
329/4
329/5
339
731/1
731/2
732/1
732/2
733/1
733/2
733/3
733/15
733/16
733/17
733/18
733/19
733/20
733/21
741/1
742/3
745/5
748/1
748/2
748/3

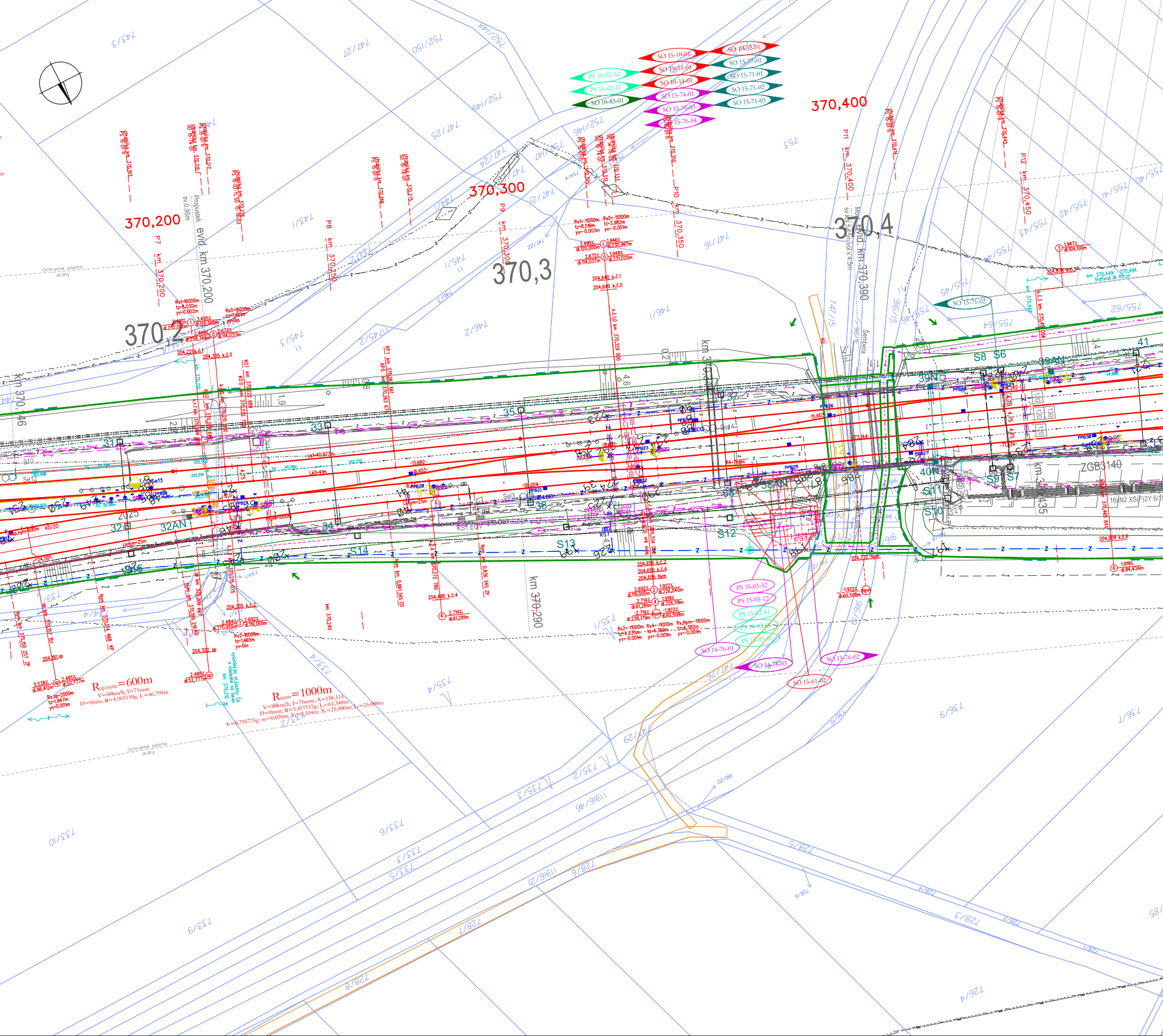
SO 15-10-01
SO 15-32-01
SO 15-11-01
SO 15-77-01
SO 10-14-01
SO 15-71-01
PS 10-02-52
PS 15-02-11
SO 10-83-01
SO 15-74-01
SO 15-71-02
SO 15-76-03
SO 15-71-03
SO 15-76-04
370,400
370,300
370,200
370,4
370,3
370,2
P7 km 370,200
P8 km 370,250
P9 km 370,300
P10 km 370,350
P11 km 370,400
P12 km 370,450
evid. km 370,200
evid. km 370,300
km 370,290
km 370,46
Propustek sv.0,95m
Ochranné pásmo dráhy
SO 15-71-02
Šembera
ZGB3140
31
32
32AN
33
34
35
36
37
38AN
39N
39AN
40N
41
S6
S7
S8
S9
S10
S11
S12
S13
S14
PS 15-03-52
PS 15-03-12
PS 15-02-41
SO 14-76-01
SO 14-76-03
SO 15-76-02
SO 15-61-02
Rsp,nym=600m
Rnym=1000m
743/3
747/27
752/50
752/48
752/49
747/25
747/24
747/16
746/1
746/2
745/3
733/10
733/9
733/6
733/5
733/3
733/2
735/4
736/9
736/7
728/3
728/7
728/8
728/4
728/5
755/40
755/41
755/42
755/43
755/45
755/52
755/62
753

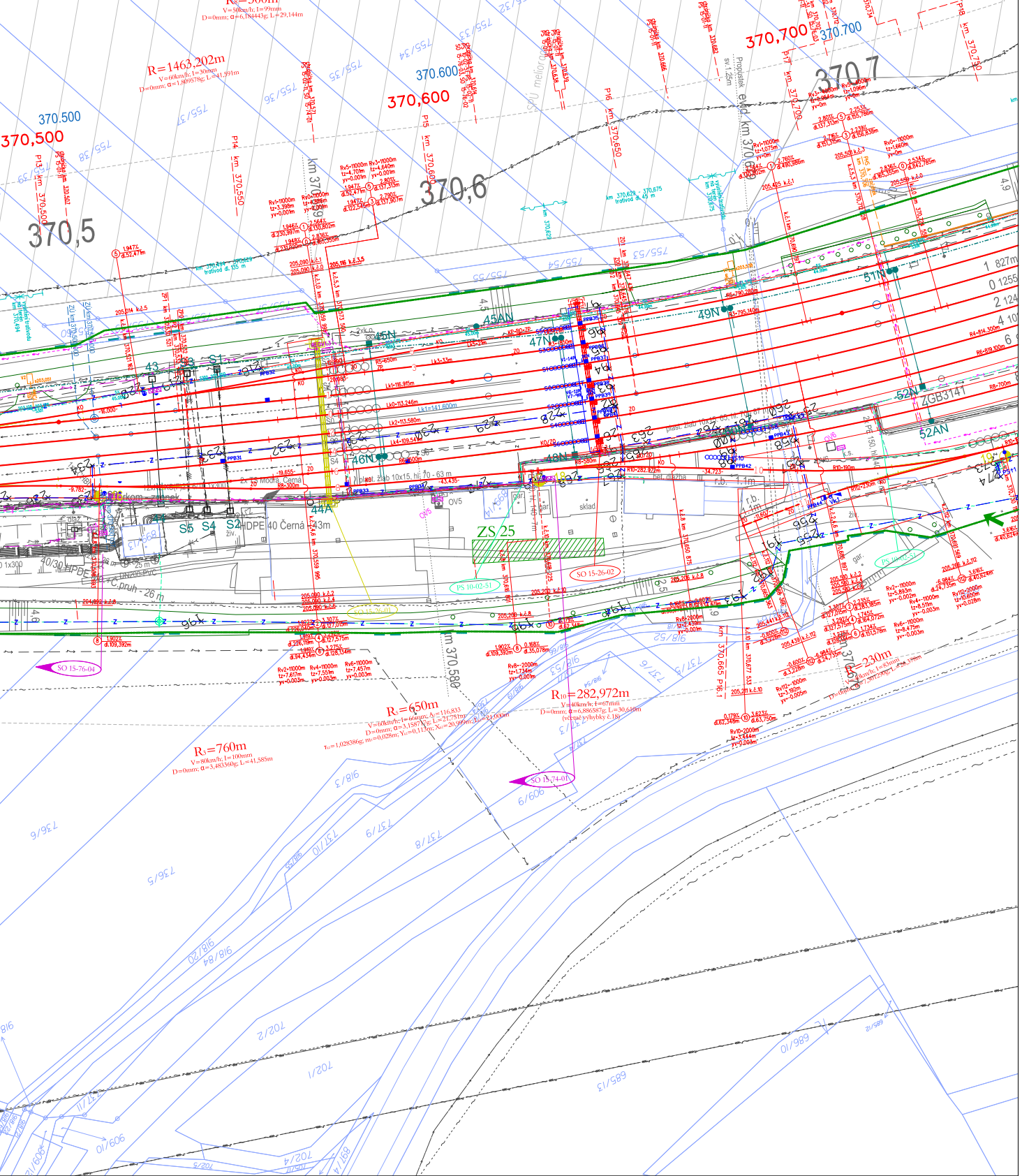
370,500
370.500
370,5
370,600
370.600
370,6
370,700
370.700
370,7
R=1463,202m
V=60km/h; I=30mm
R₃=760m
V=80km/h; I=100mm
R₅=650m
R₁₀=282,972m
V=40km/h; I=67mm
R=230m
45AN
45N
46N
47N
48N
49N
51N
52N
52AN
44A
43
S1
S2
S4
S5
ZS 25
OV5
sklad
gar.
SO 15-26-02
SO 15-76-04
SO 15-74-01
PS 10-02-51
km 370,580
P13
P14
P15
P16
P17
P18
ZGB3141
HDPE 40 Černá
plast. žlab 10x15, hl. 70 - 63 m
Propustek
1 827m
0 1255
2 124
4 10
6

VÝŠKOVÝ SYSTÉM Bpv

SOUŘADNICOVÝ SYSTÉM S-JTSK

Číslo změny:	Obsah změny:	Datum změny:
01	-	-
02	-	-
03	-	-

Investor:

SŽDC

Správa železniční dopravní cesty, státní organizace
Dlážděná 1003/7, 110 00 Praha 1

Stavební správa západ
Sokolovská 278/1955, 190 00 Praha 9

Společnost "SP+SEU_VelPo_DSP"

SUDOP PRAHA a.s.
Olšanská 1a
130 80 Praha 3
tel.: +420 267 094 111
e-mail: praha@sudop.cz

SUDOP EU a.s.
Olšanská 1a
130 80 Praha 3
tel.: +420 267 094 111
e-mail: praha@sudop.cz

Generální projektant:

SUDOP PRAHA a.s.
Olšanská 1a
130 80 Praha 3
tel.: +420 267 094 111
e-mail: praha@sudop.cz

Hlavní inženýr projektu: ING. MILOŠ KRAMEŠ

Garant profese: ZDENĚK PACHOLÍK

Středisko: ELEKTROTECHNIKY, TRAKCE, SDĚLOVACÍ A ZABEZPEČOVACÍ TECHNIKY

Vedoucí střediska:	Odpovědný projektant SO, IO, PS:	Vypracoval:	Kontroloval:
ING. MARTIN RAIBR	ING. MARTIN RAIBR	Pučálka ING. DAVID PUČÁLKA	ZDENĚK PACHOLÍK

Název akce:

VELIM - POŘÍČANY, BC

Číslo smlouvy: 18 162 201

Projektový stupeň: DSP

Část:
ŽELEZNIČNÍ ZABEZPEČOVACÍ ZAŘÍZENÍ
STANIČNÍ ZABEZPEČOVACÍ ZAŘÍZENÍ
PS 15-01-11 ŽST POŘÍČANY, SZZ

Datum: 05/2019

Číslo části: D.1.1.1

Název přílohy:

POLOHOPISNÝ VÝKRES 1. ČÁST

Měřítko: 1 : 500

Počet formátů: 28xA4

Číslo přílohy: **0101**

DOKUMENT LZE UŽÍVAT POUZE VE SMYSLU PŘÍSLUŠNÉ SMLOUVY O DÍLO, ŽÁDNÁ JEHO ČÁST NEMŮŽE BÝT DLE ZÁKONA č.121/2000 Sb. KOPÍROVÁNA NEBO JINÝM ZPŮSOBEM ROZŠIŘOVÁNA BEZ SOUHLASU SUDOP PRAHA a.s.